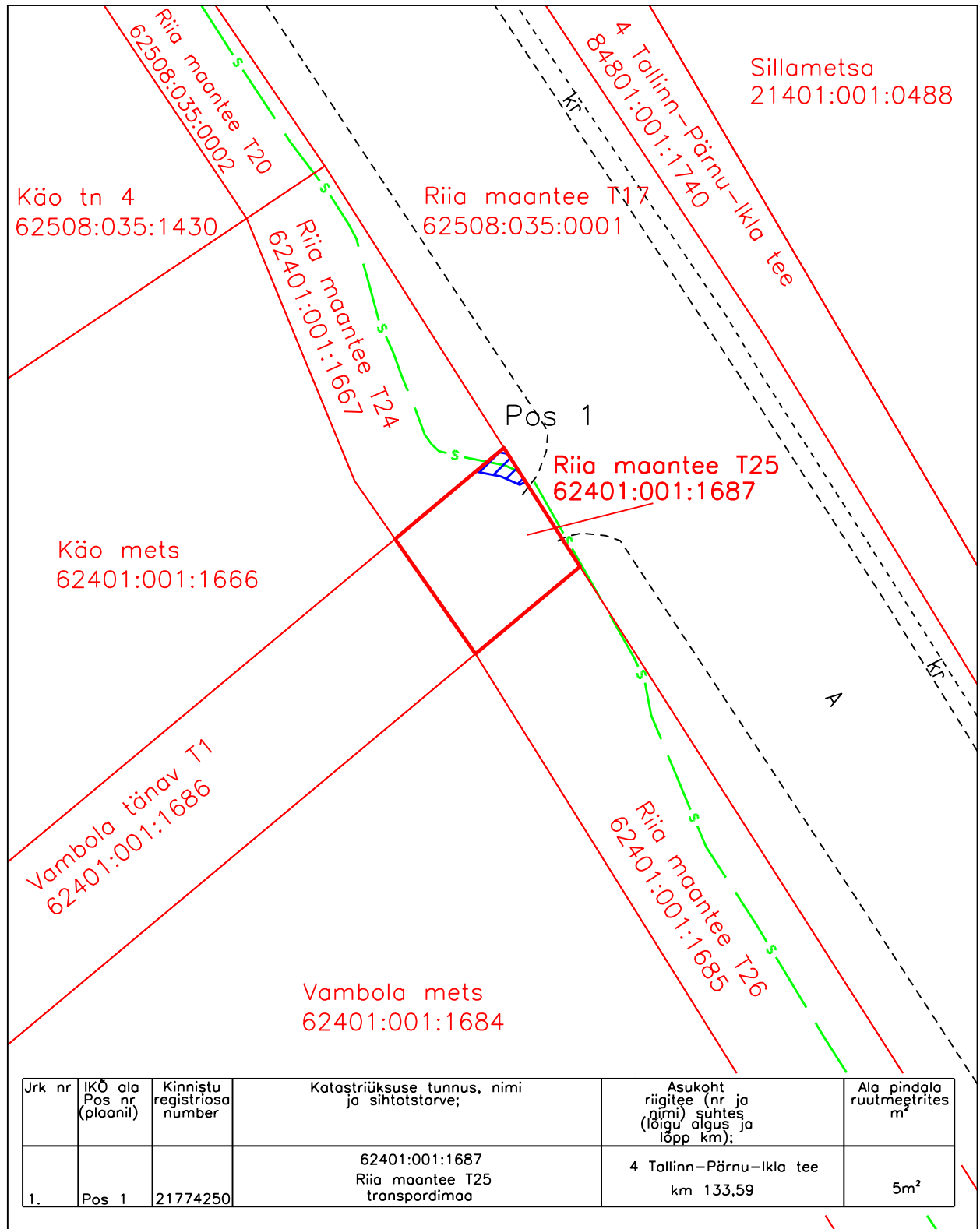






ISIKLIKU KASUTUSÕIGUSE ALA PLAAN  
katastriüksus 62401:001:1687

M 1:500



Jrk nr	IKO ala Pos nr (plaanil)	Kinnistu registriosade number	Katastriüksuse tunnus, nimi ja sihtotstarve;	Asukoht riigitee (nr ja nimi) suhtes (lõigu algus ja lõpp km);	Ala pindala ruutmeetrites m <sup>2</sup>
1.	Pos 1	21774250	62401:001:1687 Riiamaantee T25 transpordimaa	4 Tallinn-Pärnu-Ikla tee km 133,59	5m <sup>2</sup>

Projekti koostaja: Geospatial OÜ  
 Projekt: T-4 Tallinn - Pärnu - Ikla mnt  
 Pärnu - Uulu lõik km 133,4 - km 143  
 ELA098 trassi ümberehitustööd. Lõik: 098K13 - 098K21  
 Töö nr: 9525T  
 Ala plaani koostaja: Geospatial OÜ

-  Isikliku kasutusõiguse ala 5m<sup>2</sup>
-  Lepingu objektiks oleva kinnistu piir
-  Kinnistupiirid
-  Side maakaabel